1.8 y 2.5. MUÑORRODERO – DESEMBOCADURA DEL NANSA
El estuario del Nansa y los ambientes de marisma

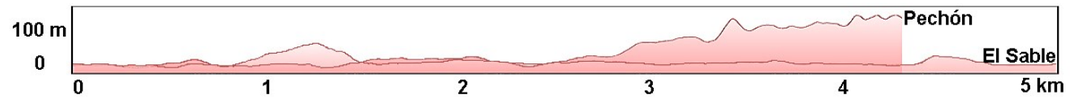

EL FINAL DE LA SENDA

El final de la senda coincide con la desembocadura del Nansa en la Tina Menor. Permite elegir entre dos opciones:
OPCIÓN 1: Recorrido por la margen derecha de la Tina Menor hasta la Playa del Sable.
OPCIÓN 2: Recorrido por la margen izquierda hasta el Mirador de Pechón.
En ambos casos el recorrido a pie resulta incómodo y peligroso ya que buena parte del trayecto debe hacerse bordeando carreteras muy transitadas e insuficientemente acondicionadas para peatones. No debe descartarse el uso del vehículo para completar este tramo.

DATOS TÉCNICOS

INICIO	Muñorrodero (+43°21'49.37", -4°29'6.51").
FINAL	OPCIÓN 1: Playa del Sable (+43° 22' 59.17", -4° 28' 20.37"). OPCIÓN 2: Mirador de Pechón (+43° 23' 20.36", -4° 28' 34.90").
LONGITUD	OPCIÓN 1: 5,1 km (mínimo estimado). OPCIÓN 2: 4,3 km (mínimo estimado).
ALTITUDES	Mínima: 0 msnm; Media: 22; Máxima: 104.
DESNIVELES	OPCIÓN 1: Total subidas: +90 m, bajadas: -100 m. OPCIÓN 2: Total subidas: +140 m, bajadas: -46 m.
TIEMPO	OPCIÓN 1: 1h15' (mínimo estimado). OPCIÓN 2: 1 h (mínimo estimado).

PUNTOS ALTERNATIVOS DE INICIO O FINAL DE ETAPA

Los siguientes puntos pueden utilizarse como alternativas de inicio o final de etapa o como punto de partida para un recorrido circular o de ida y vuelta: Barrio de la estación de Pesués. Pechón- playa de Amio (+2,2 km).

DIFICULTADES Y ADVERTENCIAS

Recorrido fácil pero incómodo y peligroso ya que requiere cruzar varias calzadas de tráfico rápido y caminar gran parte del trayecto a lo largo de las carreteras N-634, S-223 y S-493 (opción 2). Este tramo, que es apto para ser enteramente realizado en coche, no debería hacerse a pie con niños,
La senda transcurre por espacios pertenecientes a la Red Natura 2000 (LIC del Río Nansa, LIC de las Rías Occidentales y duna de Oyambre). Se trata de un territorio especialmente valioso sujeto a regulaciones y que requiere adoptar ciertas pautas de comportamiento que el senderista deberá cumplir escrupulosamente.

DESCRIPCIÓN DEL CAMINO Y DEL RECORRIDO

La totalidad de la etapa se desarrolla en las inmediaciones de la Ría de Tina Menor, en la que el Nansa vierte sus aguas. Este espacio, de más de 150 ha de superficie (de las que la mitad son intermareales), alberga un excelente humedal que forma parte del LIC de las Rías Occidentales y duna de Oyambre.
A lo largo del recorrido existen numerosos puntos que permitirán observar los valores culturales, geomorfológicos y, sobre todo, ambientales de la ría (vegetación, avifauna (foto 1)...) enmarcada por unos paisajes de gran vistosidad.
Primer tramo (T1, Muñorrodero-barrio de la estación de Pesués: 1,2 km). Recorrido por la carretera CA-181 sobre la que pasan los puentes del ferrocarril y de la A-8 (foto 2). No hay acera aunque caminar no resulta difícil. La senda bordea el tramo final del Nansa (foto 3), que se puede observar desde un buen mirador, y alcanza la zona de estuario, reconocible por la aparición de marismas (foto 4). El bosque de ribera da paso a vegetación higrófila (fotos 5 y 6) y a los característicos fangales de la zona intermareal que emergen a cada bajamar (foto 7).

OPCIÓN 1, segundo tramo (T2, barrio de la estación de Pesués-polígono de los Tánagos: 1,9 km). Trayecto por la N-634. No hay acera, arcén muy exiguo en algunos sectores.
Tercer tramo (T3, polígono de los Tánagos-Playa del sable: 2,1 km): recorrido por pista de tierra (foto 8). La primera parte a través de prados y la segunda atravesando eucaliptales. El paisaje está dominado por la Sierra de Jerra al N mientras que hacia el S se extiende la Tina Menor con Peña Sagra y los Picos de Europa como telón de fondo (foto 9).
Continuación en dirección hacia el cantábrico hasta el final de la playa que se adosa a la margen derecha de la ría (foto 10).
Final de la ruta.

OPCIÓN 2, segundo tramo (T2, barrio de la estación de Pesués-marismas de Tina Menor: 1,1 km). Cruce del Nansa por el puente de la carretera S-223 que dispone de acera y permite disfrutar de buenas vistas hacia este sector del estuario (foto 12), continuación por la N-634 (con acera) y desvío por la S-493. A unos 300 metros, una pequeña pista de tierra permite acceder hasta la margen de la ría. Buen punto de observación de la zona intermareal y del conjunto de la Tina Menor (foto 13).
Tercer tramo (T3, marisma de Tina Menor en Pesués-Mirador de Pechón: 2 km). Trayecto por carretera con tráfico moderado pero escasa visibilidad. La senda asciende atravesando un extenso eucaliptal. Desde algunos puntos se obtienen excelentes vistas hacia la ría y hacia la sierra gemela de Jerra (fotos 14 y 15).
La llegada al mirador, uno de los más espectaculares de toda la senda, marca el final de la ruta (que puede prolongarse opcionalmente hasta Pechón y la playa de Amio (+2,2 km).



1. T1, Tina Menor, gansos



2. T1, viaducto de la A8

3. T1, Muñorrodero, tramo inferior del Nansa

4. T1, Pesués, estuario del Nansa

5. T1, Aliseda húmeda en la Tina Menor

6. T1, Vegetación de ribera en la Tina Menor

7. T1, Fangales

8. OPCIÓN 1, T3, pista

9. OPCIÓN 1, T3, Barcas en la Playa del sable

10. OPCIÓN 1, T3, Tina Menor, playa del Sable

11. OPCIÓN 1, T3, Diques

12. OPCIÓN 2, T2, puente sobre la ría

13. OPCIÓN 2, T2, Ambientes de marisma

14. OPCIÓN 2, T3, mirador de Pechón: Tina Menor

15. OPCIÓN 2, T3. Tina Menor desde el mirador